

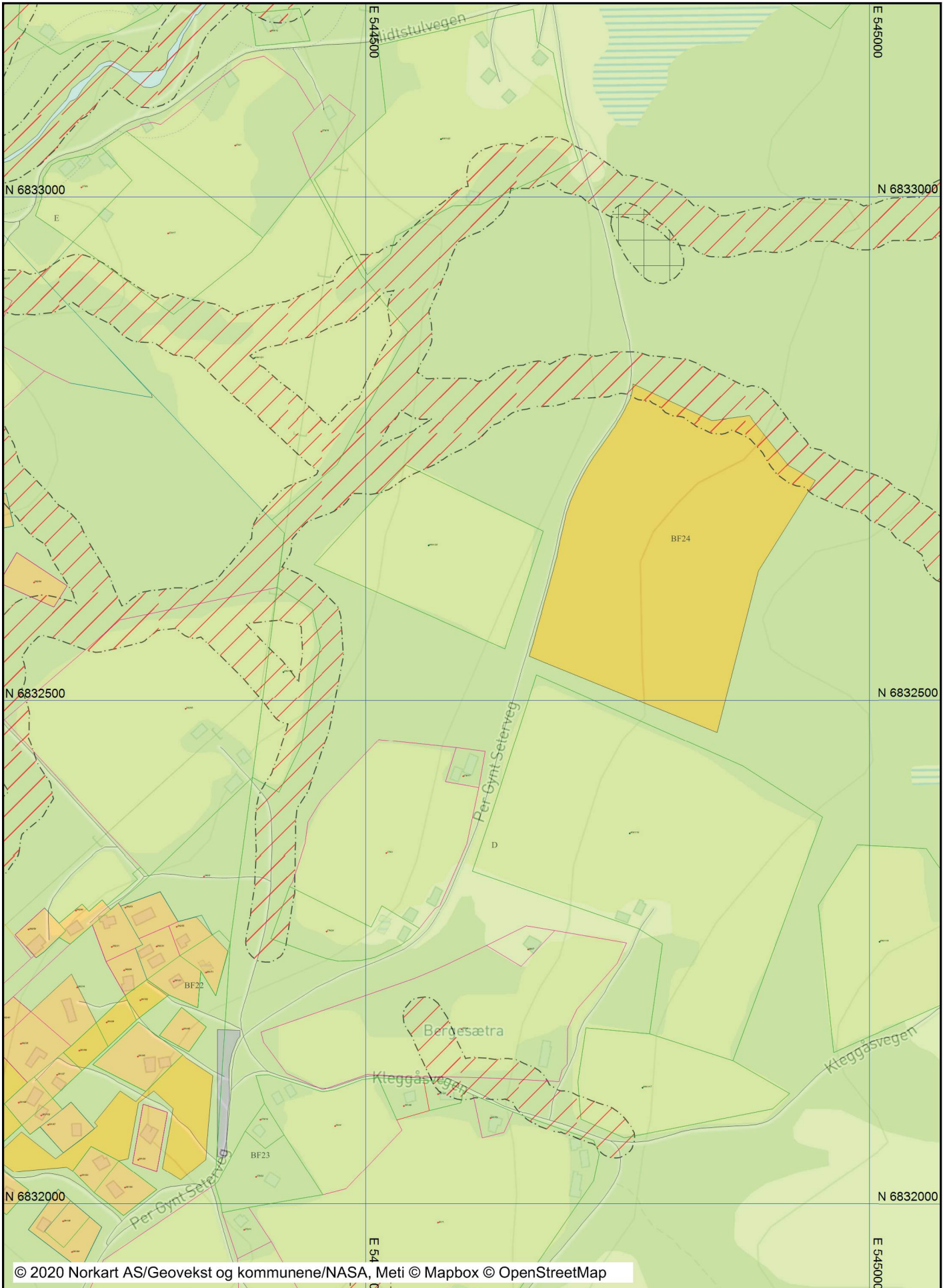


Kartutsnitt BF24 - kpl arealdelen

Dato: 21.01.2020





Målestokk: 1:5000

Koordinatsystem: UTM 32N





Tegnforklaring



Kommuneplan-Begyggelse og anlegg (PBL2008 §11)

-  Fritidsbebyggelse - nåværende
-  Fritidsbebyggelse - fremtidig
-  Fritids- og turistformål - nåværende
-  Andre typer bebyggelse - fremtidig

Kommuneplan-Samferdselsanlegg og teknisk infras

-  Veg - nåværende
-  Parkering - nåværende





Kommuneplan-Landbruk-,natur- og friluftsmål s:

-  LNFR-areal - nåværende
-  LNFR-areal, Spredt fritidsbebyggelse - nåværende

Kommuneplan-Bruk og vern av sjø og vassdrag(PB

-  Bruk og vern av sjø og vassdrag med tilhørende strand:







Kommuneplan-Hensynsoner (PBL2008 §11-8)

-  Faresone - Ras- og skredfare
-  Faresone - Flomfare
-  Angitthensynsone - Bevaring naturmiljø
-  Båndlegging etter lov om kulturminner - nåværende








Kommuneplan-Linje- og punktsymboler(PBL2008)

-  Faresone grense
-  Angitthensyngrense
-  Båndlegginggrense
-  Byggegrense

Felles for kommuneplan PBL 1985 og 2008

-  Planområde
-  Planens begrensning
-  Grense for arealformål
-  Samleveg - nåværende
-  Adkomstveg - nåværende
-  Kommune(del)plan - påskrift

Matrikkelkart

-  Grunneiendom
-  Festegrunn
-  Skissenyaktighet (metode 80 / 81 / 82)
-  Grense <= 10 cm
-  Grense <= 30 cm
-  Grense < 200 cm
-  Grense < 500 cm
-  Grense >= 500 cm